

Quiz 4 **Januar 2025**

1. Seit wann gehört Zollikon zum Bezirk Meilen?

1986 1991 1982 Schon immer



2. Wo liegt dieser Teich?

Forchstrasse/Brunnenbächli Im Friedhof Dorf
Zumikerstrasse/Grenze zu Küsnacht In der Oberhueb




3. Wie heisst dieses Gebiet?

Glarnerwies Fennerwies Breitmoos Grossacher

4. Wie heisst die Zolliker Marktchefin?

Sandra Nufer Claudia Irrniger Sabine Kohli Sandra Studer



5. Am 19. September 1920 stürzte vor Zollikon ein Flugboot in den Zürichsee.
Um was für eine Maschine handelte es sich? Es war eine...

finnische Savoja
italienische SIAI S.13

deutsche Fokker
englische Sopwith Snipe



6. Über welchen Bach führt diese Brücke?

Nebelbach
Wehrenbach

Salsterbach
Düggelbach



7. Wer malte dieses Bild und wo ist es zu sehen?

Fritz Boscovits, Eingang Seebadi
Fritz Boskivits, im Ortsmuseum

Paul Bodmer, im Fohrbach
Paul Bodmer, im Gemeindehaus



8. Von welcher Strasse aus ist diese Hausnummer zu sehen?

Bergstrasse
Dufourstrasse

Forchstrasse
Rotfluhstrasse

9. Seit wann gibt es das heute verwendete Zolliker Wappen?

1493
1723

1291
1669

1502
1848



10. Aus welchen Trauben wird der Zolliker Wein «Lunggesüder» hergestellt?

Riesling-Sylvaner
Chardonnay

Cabernet Blanc
Goldriesling



11. Der Gemeindesaal wurde 1988 eingeweiht. Wer war der Architekt?

Balz König
Christ & Gantenbein

Harder-Spreyermann
Max Dudler

12. Wie lautete der alte Name für den Zollikerberg?

Trichtenhusen

Sennhof

Oberhueb

Rüterwies

13. Mitten im Zolliker Wald liegt eine beliebte Schutzhütte. Wie heisst der Ort?

Chüele Grund

Spitzhütte

Chaltestei

Dunkelholz

14. Wie hiess das heutige Schulhaus Oescher ursprünglich?



Buechholz

Oeschger

Schulhaus Dorf

Oberdorf

Bergstrass



15. Das «Zolliker Jahrbuch» gibt es seit vielen Jahren. Wann erschien die erste Ausgabe?

1978

1980

1975

1985